














ΥΠΟΜΝΗΜΑ

ΣΧΕΔΙΑΓΡΑΜΜΑ «Α»

	Παράταξη αγημάτων	Οδοί Ζήνωνος Κιτιέως (Atrium Zenon και μετά), Βασιλέως Παύλου, Στασίνου (μέχρι συμβολή με την οδό Αποστόλου Βαρνάβα) και οδοί περιμετρικά Υφυπουργείου Τουρισμού Λάρνακας
	Διαδρομή διακίνησης πεζών από και προς τον χώρο στάθμευσης	Μέσο του Κεντρικού Σταθμού Λεωφορείων Λάρνακας, και χώρου στάθμευσης Κοινωνικών Ασφαλίσεων
	Διαδρομή Παρέλασης	Λεωφόρος Αθηνών
	Διαδρομή διακίνησης αγημάτων μετά το τέλος παρέλασης προς Κεντρική Εξέδρα	Παράλληλα της Λεωφόρου Αθηνών μέσο του πεζόδρομου
	Υπαίθριος Δημοτικός χώρος στάθμευσης «Αρχιεπισκόπου Μακαρίου ΙΙΙ»	Για χρήση από Λεωφορεία και οχημάτων ΙΧ. Είσοδος μέσο της Λεωφόρου Μακαρίου ΙΙΙ, στην οδό Φαλήρου
	Πλατεία Ευρώπης	Έναρξη και τερματισμός παιχνιδιού πόλεως, Γεύμα, Εκθεσιακός Χώρος και Πρότυπη Κατασκήνωση
	Κεντρική Εξέδρα Φοινικούδων	Τελετουργικό Εορτασμών
	Δημοτικός Χώρος Στάθμευσης Μαρίνας Λάρνακας	Για χρήση οχημάτων ΙΧ. Είσοδος μέσο της Λεωφόρου Μακαρίου ΙΙΙ, στην οδό Φίλιου Τσαγκαρίδη
	Νέος Πολυχώρος Δήμου Λάρνακας (Πρώην Λέσχη Αξιωματικών)	Δεξίωση Εορτασμών
	Κατεύθυνση πορείας	
	Διαδρομή όπου θα γίνεται η χρήση ηχητικής κάλυψης από την Φιλαρμονική ΣΠΚ	Στο υπόλοιπο κομμάτι της διαδρομής οι μπάντες των συστημάτων μπορούν να παινιζούν αφού τους υποδειχθεί από τους Δείκτες.
	Εξέδρα επισήμων	Μπροστά από το Καφεστιατόριο «Neon Café»
	Σημείο παράταξης Φιλαρμονικής ΣΠΚ	

ΣΧΕΔΙΑΓΡΑΜΜΑ ΚΑ

